



电子监管号：3609212020A00490

编号：H360202003400004

中华人民共和国  
国有建设用地划拨决定书



中华人民共和国自然资源部监制



00400A050515908E : 号管地干地

400004E0050508EH : 号地

根据《中华人民共和国物权法》、《中华人民共和国土地管理法》和《中华人民共和国土地管理法实施条例》的规定，本宗国有建设用地业经依法批准，决定以划拨方式提供。

使用本宗建设用地的单位或个人，必须遵守本《国有建设用地划拨决定书》（以下简称决定书）的规定。

本决定书是依法以划拨方式设立国有建设用地使用权、使用国有建设用地和申请土地登记的凭证。

签发机关：奉新县自然资源局



签发时间：2020年10月9日

## 摘 要

一、本宗地的批准机关和使用权人

批准机关：奉新县人民政府；

批准文号：奉府办抄字〔2020〕127号；

划拨建设用地使用权人：奉新县交通运输局；

建设项目名称：奉新县文峰步行桥。

二、本宗地的用途：公路用地。

三、宗地编号：奉土拨字[2020]17号。

四、本宗地坐落于奉新县县城。

本宗地的平面界限为 /

其平面界限图详见附件1。

本宗地的竖向界限以 / 为

上界限，以 / 为

下界限，高差为 / 米。其竖向界限图详见附件2。

本宗地空间范围是以上述界址点所构成的垂直面和上、下高程所在的水平面封闭形成的空间范围。

五、本宗地总面积大写壹万伍仟伍佰零壹平方米（小写15501平方米）。其中划拨宗地面积为大写壹万伍仟伍佰零壹平方米（小写15501平方米）。

六、本宗地划拨价款为大写\_\_\_\_\_ / \_\_\_\_\_万元  
(小写\_\_\_\_\_ / \_\_\_\_\_万元)。

## 一般规定

七、本宗土地属国有建设用地。土地使用者拥有划拨建设用地使用权。宗地范围内的地下资源、埋藏物和市政公用设施均不属于划拨范围。

八、划拨建设用地使用权经依法登记后受法律保护，任何单位和个人不得侵占。

九、划拨建设用地使用权人必须按照本决定书规定的用途和使用条件开发建设和使用土地。需改变土地用途的，必须持本决定书向市、县自然资源行政主管部门提出申请，报有批准权的人民政府批准。

十、本决定书项下的划拨建设用地使用权未经批准不得擅自转让、出租。需转让、出租的，划拨建设用地使用权人应当持本决定书等资料向市、县自然资源行政主管部门提出申请，报有批准权的人民政府批准。

十一、在本宗地使用过程中，政府保留对本宗地的规划调整权。划拨建设用地使用权人对本宗地范围内的建筑物、构筑物及其附属设施进行改建、翻建、重建的，必须符合政府调整后的规划。

十二、政府为公共事业需要而敷设的各种管道与管线进出、

通过、穿越本宗土地，划拨建设用地使用权人应当提供便利。

十三、自然资源行政主管部门有权对本宗土地的使用情况进行监督检查，划拨建设用地使用权人应当予以配合。

十四、有下列情形之一的，经原批准用地的人民政府批准，市、县人民政府可以收回土地使用权：

1. 为公共利益需要使用土地的；
2. 为实施城市规划进行旧城区改建，需要调整使用土地的；
3. 自批准的动工开发建设日期起，逾期两年未动工开发的；
4. 因用地单位撤销、迁移等原因，停止使用土地的。

### 特别规定

十五、本宗土地只限用于建设奉新县文峰步行桥项目。

划拨建设用地使用权人在宗地范围内新建建筑物、构筑物及其附属设施，应当符合土地使用标准的规定和市、县城市规划主管部门、项目建设主管部门确定的宗地规划、建设条件。宗地规划、建设条件详见附件三。其中：

主体建筑物性质\_\_\_\_\_ / \_\_\_\_\_

附属建筑物性质\_\_\_\_\_ / \_\_\_\_\_

总建筑面积\_\_\_\_\_ / \_\_\_\_\_平方米；

建筑容积率不高于\_\_\_ / 不低于\_\_\_ / \_\_\_；

建筑限高\_\_\_\_\_ / \_\_\_\_\_；



二十、划拨建设用地使用权人不按本决定书规定的开发建设期限进行建设，造成土地闲置的，依照有关规定处理。

二十一、划拨建设用地使用权人应当依法合理使用和保护土地。划拨建设用地使用权人在本宗土地上的一切活动，不得损害或者破坏周围环境或设施，使国家、集体或者个人利益遭受损失的，划拨建设用地使用权人应当予以赔偿。

二十二、划拨建设用地使用权人违反本决定书规定使用土地的，依法予以处理。

二十三、本决定书未尽事宜，市、县人民政府自然资源行政主管部门可依据土地管理法律、法规的有关规定另行规定，作为本决定书的附件。

## 附 则

二十四、本决定书由市、县自然资源行政主管部门负责签发。


二十五、本决定书一式四份，划拨建设用地使用权人持二份，自然资源行政主管部门留存二份。

二十六、本决定书自签发之日起生效。

附件 1

划拨宗地平面界限图

北

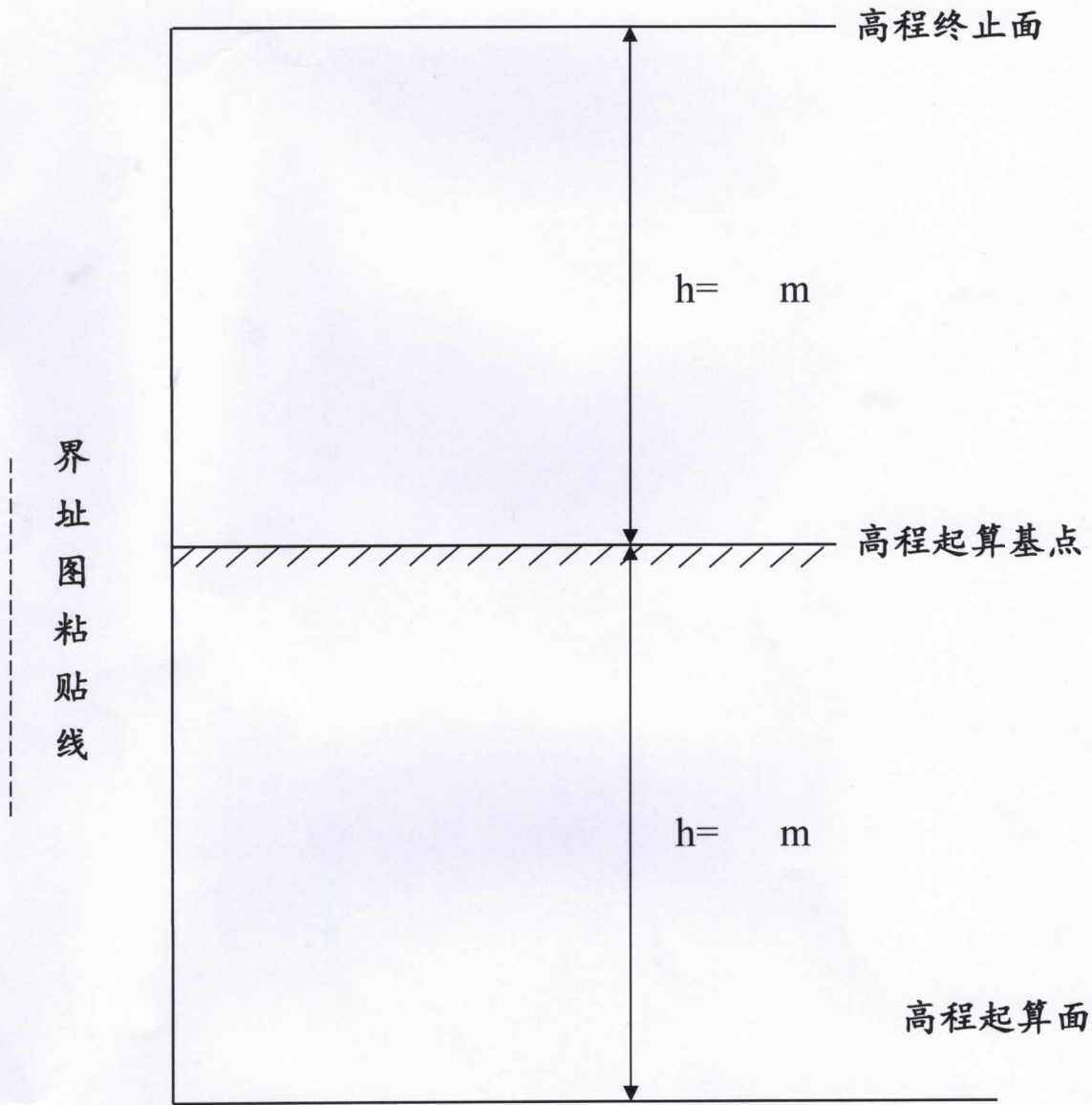


界址图粘贴线

比例尺: 1:




划拨宗地竖向界限图



采用的高程系：

比例尺：1：

### 划拨宗地规划/建设条件



：地基规划红线  
：地基规划绿线

## 国有建设用地交地确认书

根据国有建设用地使用权出让合同/划拨决定书(合同号/划拨决定书电子监管号: 3609212020A00490), 奉新县交通运输局(受让方)取得了宗地编号奉土拨字[2020]17号的国有建设用地使用权。

奉新县自然资源局(交地方)于已将该宗地实际交付给奉新县交通运输局(受让方), 奉新县交通运输局(受让方)同意接受。

本确认书一式贰份, 奉新县交通运输局(受让方)执壹份, 奉新县自然资源局(交地方)执壹份。

特此确认。

交地方: 奉新县自然资源局

受让方: 奉新县交通运输局

2020年12月7日

签收人: 熊飞 签收日期: 2020.12.7

联系电话: 13755892929

注: 若无电子监管号, 则为合同号